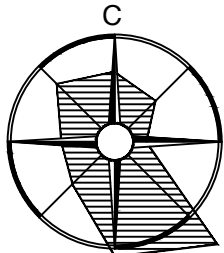
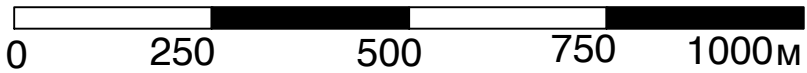


ГЕНЕРАЛНИ УРБАНИСТИЧКИ ПЛАН ВРШЦА




P-1:20000

ГРАНИЦЕ ОБУХВАТА ПЛАНА ГРАЂЕВИНСКОГ ПОДРУЧЈА СА ПОДЕЛОМ НА КАРАКТЕРИСТИЧНЕ ЦЕЛИНЕ

ПОДЕЛА ГРАЂЕВИНСКОГ ПОДРУЧЈА НА КАРАКТЕРИСТИЧНЕ ЦЕЛИНЕ



 **1** ЦЕЛИНА 1

 **2** ЦЕЛИНА 2

 ГРАНИЦЕ БЛОКОВА

 ГРАНИЦЕ КАРАКТЕРИСТИЧНИХ УРБАНИСТИЧКИХ ЦЕЛИНА

 ГРАНИЦА ОБУХВАТА ПЛАНА - ГРАНИЦА ГРАЂЕВИНСКОГ ЗЕМЉИШТА

НОСИЛАЦ ИЗРАДЕ ПЛАНА:		ОПШТИНА: ВРШАЦ	Печат и потпис:	
		ОВЛАШЋЕНО ЛИЦЕ:		
ОБРАЂИВАЧ:		ЈП ЗАВОД ЗА УРБАНИЗАМ ВОЈВОДИНЕ НОВИ САД	Печат и потпис:	
		В.Д. ДИРЕКТОРА: др АЛЕКСАНДАР ЈЕВТИЋ		
НАЗИВ ПЛАНА:	ГЕНЕРАЛНИ УРБАНИСТИЧКИ ПЛАН ВРШЦА		Е - број: 2524	Печат и потпис:
НАЗИВ КАРТЕ:	ГРАНИЦЕ ОБУХВАТА ПЛАНА ГРАЂЕВИНСКОГ ПОДРУЧЈА СА ПОДЕЛОМ НА КАРАКТЕРИСТИЧНЕ ЦЕЛИНЕ			
ОДГОВОРНИ УРБАНИСТА:		ОЛИВЕРА СЕНКОВИЋ, дипл.инж.арх.		
УРБАНИСТА САРАДНИК:		МИНА МИЛИЋИЋ, дипл.инж.арх.-мастер		
			Датум: 2015.	Бр.листа: 1.1.